


Le sentier pédestre de l'Yzeron du Grand Lyon



La platte du Martoret

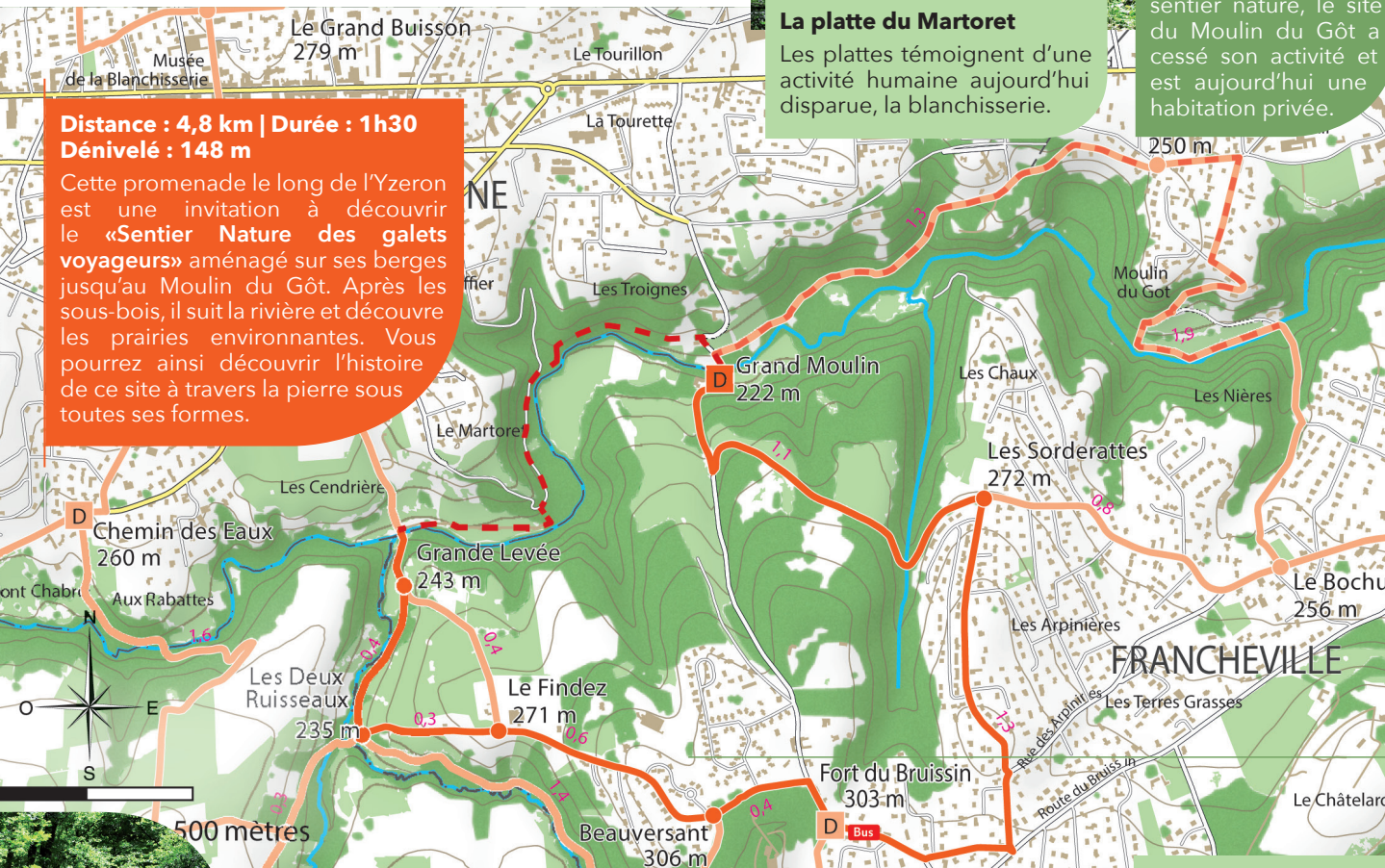
Les plattes témoignent d'une activité humaine aujourd'hui disparue, la blanchisserie.

Le Moulin du Gôt

A l'extrémité est du sentier nature, le site du Moulin du Gôt a cessé son activité et est aujourd'hui une habitation privée.

Distance : 4,8 km | Durée : 1h30
Dénivelé : 148 m

Cette promenade le long de l'Yzeron est une invitation à découvrir le «Sentier Nature des galets voyageurs» aménagé sur ses berges jusqu'au Moulin du Gôt. Après les sous-bois, il suit la rivière et découvre les prairies environnantes. Vous pourrez ainsi découvrir l'histoire de ce site à travers la pierre sous toutes ses formes.



Les chemins ruraux, un patrimoine à préserver

Les chemins ruraux ont été classés au Plan Départemental-Métropolitain des Itinéraires de Promenade et de Randonnée (PDMIPR). Ce classement les protège et leur évitera de disparaître au fil du temps sous la végétation ou d'être fermés par des clôtures. Il garantit à tous les amoureux de la nature un accès autorisé, sécurisé, et balisé. Mais attention, ces sentiers sont parfois privés : le respect de ces lieux est donc primordial.



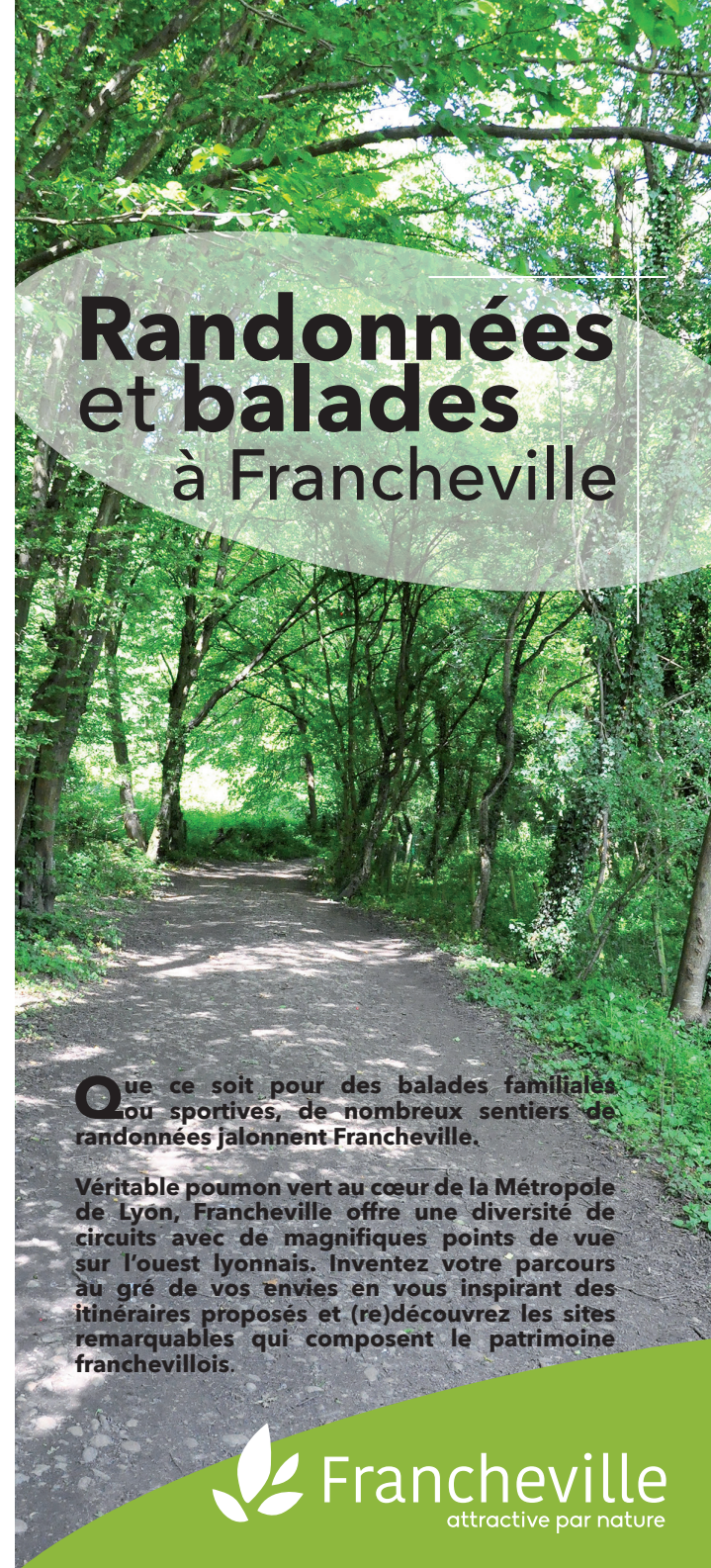
Les landes de sorderattes

Site naturel préservé, les landes constituent un ensemble unique et très fragile tant par la végétation «sèche» que par les espèces animales qu'elles accueillent.

Randonnées et balades à Francheville

Que ce soit pour des balades familiales ou sportives, de nombreux sentiers de randonnées jalonnent Francheville.

Véritable poumon vert au cœur de la Métropole de Lyon, Francheville offre une diversité de circuits avec de magnifiques points de vue sur l'ouest lyonnais. Inventez votre parcours au gré de vos envies en vous inspirant des itinéraires proposés et (re)découvrez les sites remarquables qui composent le patrimoine franchevillois.



Vos clubs de randonnées vous proposent des circuits balades

Attention ! Ces parties de chemin sont sur des parcelles privés.



Le tour du Fort du Bruissin (1 km)

Le Fort du Bruissin est le point de départ de nombreuses balades. Parking à disposition et possibilité d'y accéder en bus C20 (arrêt Fort du Bruissin).

Sur le parking, se trouve le point d'entrée du parcours de santé. Il s'agit d'un sentier aménagé et fléché de près de 900 mètres. Vous y trouverez 9 stations d'agrès incluant un portique de départ/arrivée avec une zone d'étirements.

Sorderattes-Belvédère-Bruissin (3,5 km) - 1h

En partant du Fort du Bruissin, découvrez un site naturel remarquable d'un point de vue écologique : les landes de Sorderattes. Sous la fraîcheur des pins, vous pouvez suivre le balisage jaune du sentier de randonnée du Plan Départemental des Itinéraires de Promenades et de Randonnées et redescendre jusqu'au Fort du Bruissin.



Découverte de l'Yzeron (6 km) - 2h

Grand Moulin - Moulin du Got - Bruissin

En parcourant les 6 km, vous arriverez à l'extrémité Est du sentier nature où se situe le Moulin du Gôt. Il a cessé son activité et est aujourd'hui une habitation privée. Continuez sur l'itinéraire départemental en direction du Bochu et bouclez votre tour en longeant les habitations jusqu'à l'intersection du Chemin des Sorderattes.



Moulin du Gôt-Chalon (10,5 km) - 3h

Pour les plus aguerris, possibilité de prolonger le circuit « Découverte de l'Yzeron » en suivant la rivière jusqu'au chemin de Chalon et descendre rue de la Doulline jusqu'à la rue du Bochu (attention fort dénivelé sur 500 m). Continuez votre chemin pour arriver sur la rue des Arpinières.



Circuit nature (14 km) - 4h

Pour les randonneurs avertis, ce circuit est le plus long proposé sur la commune. Il inclut une boucle supplémentaire en passant par les plates de Troignes et du Martoret pour enfin redescendre sur le Findez.

Un grand merci au **Rando Club** et au **Rando Evasin** pour leur aide dans la réalisation de cette carte.