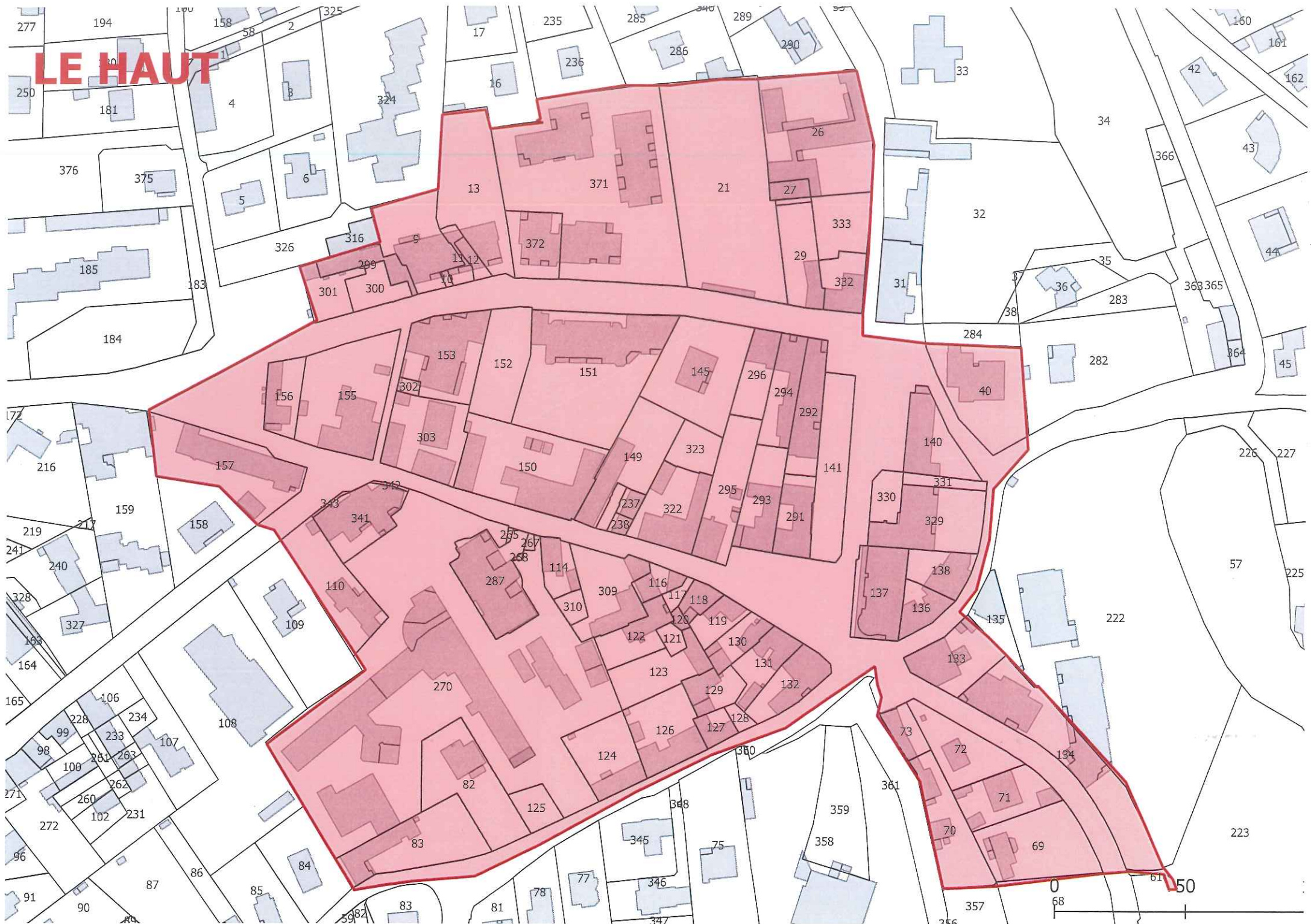


# LE HAUT



## FRANCHEVILLE – LE HAUT

Le périmètre proposé comprend le « triangle » du centre bourg composé de la Grande rue, la rue de la mairie et la rue de l'église, ainsi que le prolongement de la Grande Rue rejoignant la gare et accueillant aujourd'hui quelques cellules commerciales (laverie, salon de coiffure et fromagerie) ainsi qu'une partie de la rue du Robert, dont la commercialité pourrait s'avérer intéressante à terme.

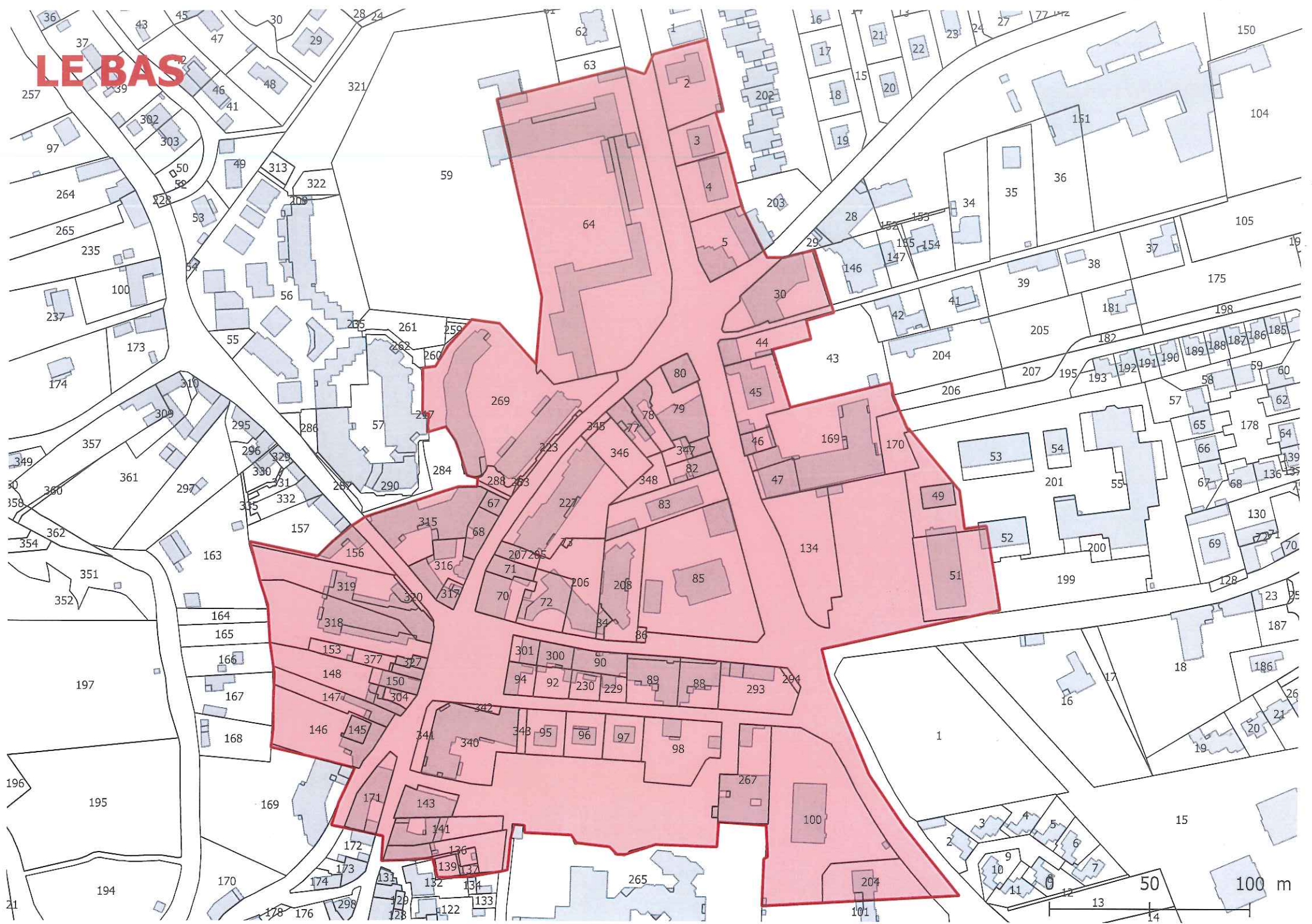
### Liste des rues et numéros pris en compte dans le périmètre :

Un établissement dont une vitrine ou une façade au moins est incluse dans le périmètre en fait partie entièrement même si son adresse postale est en dehors (sur une rue adjacente).

### Champ d'application parcellaire du périmètre de sauvegarde du commerce et de l'artisanat

Nom de voirie	N° de parcelle
Rue du Bochu, numéros impairs de 1 à 3	BR 157
Route du Bruissin, numéros 1, 1bis, 2	BR 110, 157, 341, 342, 343
Grande Rue, numéros pairs de 70 à 92 et impairs de 73 au 93	BR 69, 71, 72, 73, 133, 134, 130, 131, 132, 137, 116, 117, 118, 119, 120, 121, 122, 123, 124, 125, 126, 127, 128, 129, 82, 83, 270, 267, 287, 310, 291, 293, 295, 322, 148, 238, 149, 150, 303, 155, 156
Allée de l'hôtel de ville	BR 70, 73
Montée de la Garde, numéros impairs 31 et 33, numéro pair 46	BR 133, 136, 138, 329, 331
Rue de la Cure	BR 40
Rue de la mairie, numéros impairs 1 et 3, numéros pairs 2 et 4	BR 137, 329, 330, 331, 140, 141, 291, 192, 332, 333, 26
Place du bourg	BR 291, 329, 330
Place de l'ancienne mairie	BR 140
Rue de l'église	BR 292, 294, 296, 145, 151, 152, 153, 155, 156, 21, 29, 332, 28, 371, 372, 9, 10, 12, 13, 299, 300, 301

# LE BAS



## FRANCHEVILLE – LE BAS / LE CHATER

Le périmètre proposé intègre la Grande rue, depuis l'avenue du Chater, jusqu'à la rue du vieux Château. Les deux places (place du Chater et place de l'Europe) sont complètement incluses dans le périmètre, comprenant également une partie de l'avenue du Chater, accueillant des commerces, dans sa traversée du quartier et plus au nord, jusqu'à la boulangerie Marie Blachère et le garage Peugeot. Enfin, la rue des Ecoles et la rue de l'Aubier, potentiellement commercialisables à terme, sont intégrées au périmètre.

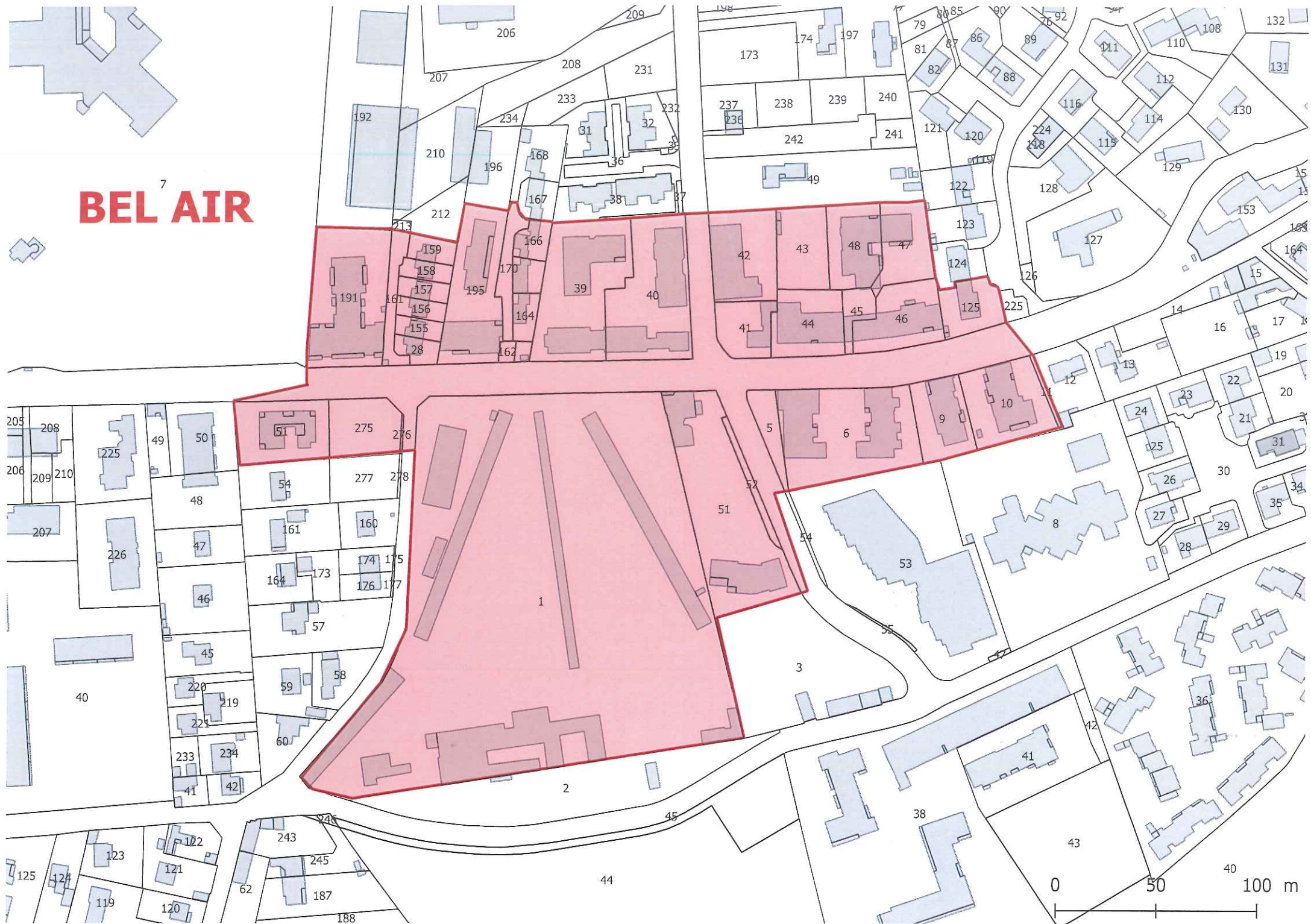
### Liste des rues et numéros pris en compte dans le périmètre :

Un établissement dont une vitrine ou une façade au moins est incluse dans le périmètre en fait partie entièrement même si son adresse postale est en dehors (sur une rue adjacente).

### Champ d'application parcellaire du périmètre de sauvegarde du commerce et de l'artisanat

Nom de voirie	N° de parcelle
Avenue du Chater, numéros impairs de 25 à 49 et pairs de 42 à 84	BK 1, 2, 3, 4, 5, 30, 44, 45, 46, 47, 169, 134, BN 1, 13, 14, 15, 16, 17, 25, 61, 62, 63, 64, 79, 80, 82, 347, 83, 85, 100, 204, BO 27, BI 3, 90, 75, 76, 77, 78, 79, 80, 81, 82, 83, 84, 85, 86, 87
Place de l'Europe	BK 47, 169, 170, 134, 49, 51
Chemin de Chantegrillet numéro 1 et 3	BK 51
Grande Rue numéros impairs de 15 à 41 et numéros pairs de 36 à 50	BN 64, 223, 225, 283, 288, 269, 67, 68, 315, 316, 317, 318, 319, 320, 327, 328, 153, 147, 148, 150, 304, 145, 146, 171, 172, 77, 78, 79, 80, 345, 226, 227, 207, 70, 71, 340, 341, 136, 137, 139, 141, 143
Rue du Vieux Pont, numéros pairs de 2 à 6	BN 304, 148, 147, 146, 145
Place du Chater	BN 70, 72, 94, 301, 340, 341, 342, 343, 320, 327, 328, 153, 147, 148, 150, 304
Chemin des Hermières, numéro 5	156
Rue de la Poste	BN 72, 206, 84, 208, 86, 85, 301, 300, 90, 89, 88, 293, 294
Rue des Ecoles	BN 92, 94, 229, 230, 88, 89, 293, 294, 343, 95, 96, 97, 98, 267
Allée de l'Aubier	BN 343, 95, 96, 97, 98, 267

# BEL AIR



## FRANCHEVILLE – BEL AIR

Le périmètre pour Bel Air reprend classiquement l'axe de l'avenue de la Table de Pierre, où se concentrent les commerces. La parcelle BC 001 est intégrée complètement dans le périmètre, de par sa situation à la fois au cœur du quartier et au bord de l'avenue de la Table de Pierre.

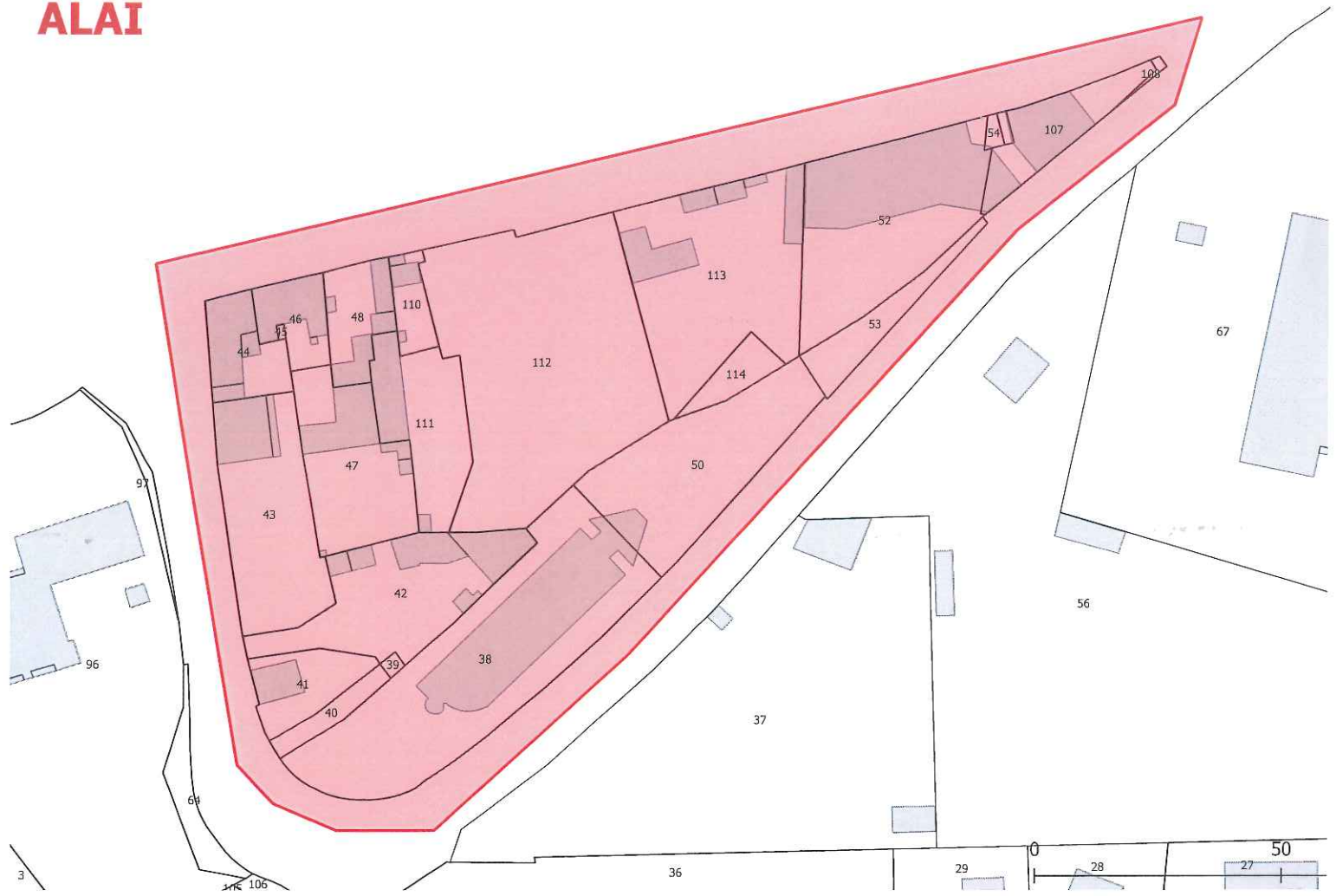
### Liste des rues et numéros pris en compte dans le périmètre

Un établissement dont une vitrine ou une façade au moins est incluse dans le périmètre en fait partie entièrement même si son adresse postale est en dehors (sur une rue adjacente).

### Champ d'application parcellaire du périmètre de sauvegarde du commerce et de l'artisanat :

Nom de voirie	N° de parcelle
Avenue de la Table de Pierre	BA 125, 41, 42, 43, 44, 45, 46, 47, 48, 39, 40, 164, 165, 166, 169, 170, 195, 28, 159, 158, 157, 156, 155, 161, 191 BC 5, 6, 9, 10, 11, 1, 2, 3, 51, 52, BB 51, 275, 276

# ALAĪ



## FRANCHEVILLE – ALAÏ

En complément des périmètres identifiés sur les trois polarités principales de la commune, un périmètre sur Alaï permet également de prolonger le périmètre de sauvegarde du commerce et de l'artisanat présent sur la commune voisine de Tassin La Demi-Lune. Ainsi, le périmètre proposé sur Francheville comprend quelques commerces déjà présents et intègre des espaces potentiellement mutables à moyen terme (enjeux du quartier important liés à la proximité des RD 389 et RD 342, de la gare d'Alaï, de la potentielle arrivée du métro E et d'établissements vecteurs de flux comme Aquavert).

### Liste des rues et numéros pris en compte dans le périmètre

Un établissement dont une vitrine ou une façade au moins est incluse dans le périmètre en fait partie entièrement même si son adresse postale est en dehors (sur une rue adjacente).

### Champ d'application parcellaire du périmètre de sauvegarde du commerce et de l'artisanat :

Nom de voirie	N° de parcelle
Rue Joliot Curie, numéros impairs de 219 à 227	BE 44, 46, 47, 48, 49, 51, 52, 54, 71, 107, 108
Chemin des Hermières, numéros pairs de 54 à 58	BE 38, 39, 40, 41, 42, 43, 44
Chemin des Ifs, numéros impairs	BE 38, 50, 53, 107, 108